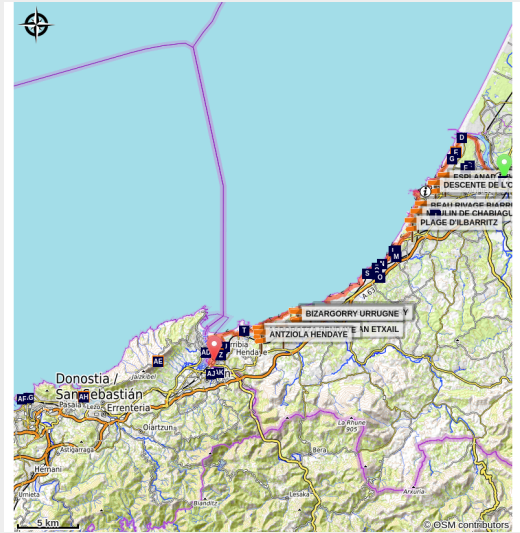


# La Vélodyssée

## BAYONNE



### Infos pratiques

Pratique : Vélo

Durée : 3 jours

Longueur : 48.0 km

Dénivelé positif : 640 m

Difficulté : Difficile

Type : Traversée

# Itinéraire

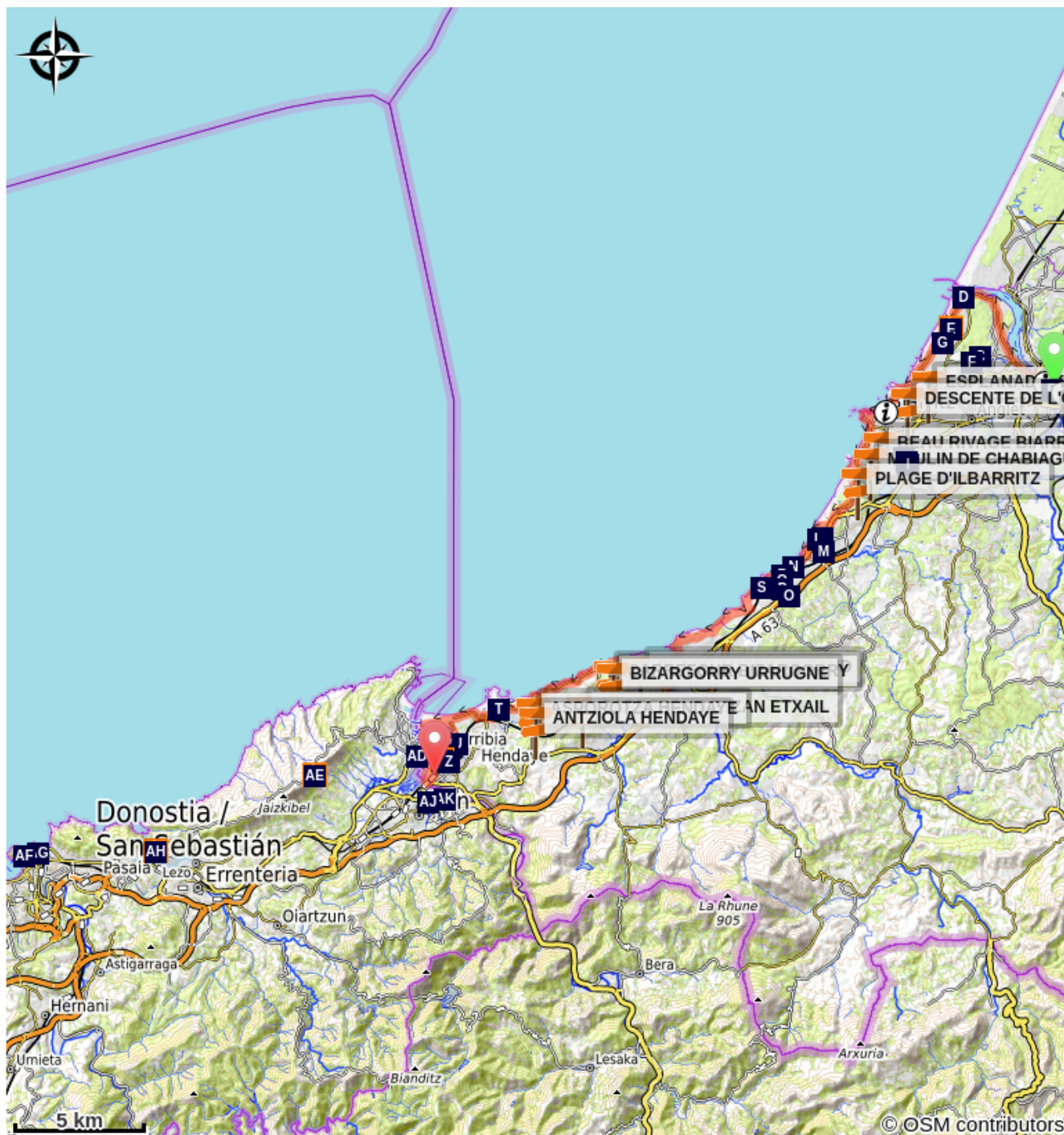
Départ : Bayonne















Arrivée : Hendaye

## Étapes :

- 1.** La Vélodyssée - De Bayonne à Biarritz étape n°18  
12.5 km / 110 m D+ / 3 h
- 2.** La Vélodyssée - De Biarritz à St Jean de Luz étape n°19  
17.5 km / 293 m D+ / 4 h
- 3.** La Vélodyssée - De Saint-Jean-de-Luz à Hendaye étape n°20  
17.8 km / 238 m D+ / 3 h

# Sur votre chemin...



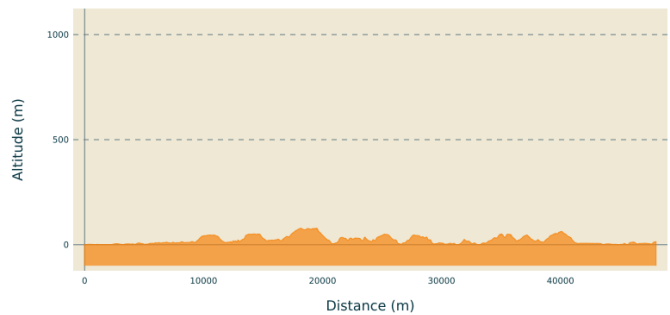
-  Le Château Vieux (A)
-  Forêt du Pignada (C)
-  Golf de Chiberta (E)
-  Villa Prinkipo (G)
-  la gloriette Génin (I)
-  Grand Fronton de Bidart (K)
-  Chapelle Ur Onea (M)
-  Cathédrale et cloître de Bayonne (B)
-  Le parc écologique Izadia (D)
-  Centre de formation des Compagnons du Tour de France (F)
-  ponton de pêche (H)
-  table d'orientation (J)
-  le lavoir et sa source Plazako ithurria (L)
-  Villa Emak bakia (N)

# Toutes les infos pratiques

## **Recommandations**

Attention à la corniche basque : Confrontée à l'érosion marine, la route de la corniche basque, entre Ciboure et Asporotsttipi, se voit rétrécie sur plusieurs longs passages. Conjugée en saison avec une forte fréquentation routière, la route se révèle dangereuse pour les cyclistes. Nous déconseillons fortement aux cyclistes de la Vélodyssée et notamment aux familles, de l'emprunter et les encourageons à terminer leur périple à Saint-Jean-de-Luz.

## **Profil altimétrique**



Altitude min 0 m Altitude max 78 m

## **Lieux de renseignement**

### **OT Bayonne**

Place des Basques, None BAYONNE 64100  
info@visitbayonne.com  
<https://www.visitbayonne.com>

### **OT Biarritz**

Javalquinto, None BIARRITZ 64200  
biarritz.tourisme@biarritz.fr  
<http://tourisme.biarritz.fr/>

### **Office de Tourisme Pays Basque**

newsletter@otpaysbasque.com  
<https://www.en-pays-basque.fr/>

# Sur votre chemin...

---



## Le Château Vieux (A)

Édifié à partir du 11e s. par les vicomtes de Labourd, cette forteresse médiévale s'appuie sur trois tours de l'enceinte romaine puissamment renforcées.

---



## Cathédrale et cloître de Bayonne (B)

La Cathédrale Sainte Marie est de style gothique, elle s'élève sur le site d'une cathédrale romane qui fut ravagée par un incendie en 1258.

---



## Forêt du Pignada (C)

"Ma e pignada per m'aida" : La mer et la forêt de pin pour m'aider. La devise d'Anglet reflète parfaitement la particularité de la ville, point de rencontre de l'océan et de la forêt. Situé à deux pas des plages, cet espace boisé de 250 hectares couvre près de 10% de la superficie de la commune. La forêt du Pignada a été partiellement détruite lors du terrible incendie du 30 juillet 2020.


---



## Le parc écologique Izadia (D)

Bienvenue à Izadia ! À l'embouchure de l'Adour, au bord de l'océan, le parc écologique Izadia et sa Maison de l'environnement vous invitent à découvrir et observer sur 14 ha, l'étonnante biodiversité et la beauté paysagère des zones humides littorales.

---



## Golf de Chiberta (E)

Peut-être le plus beau des parcours de la région, le Golf de Chiberta, se partage entre la pinède et le bord de mer dans le plus pur esprit des links britanniques.



## Centre de formation des Compagnons du Tour de France (F)

Les Compagnons du Tour de France d'Anglet forment des hommes et des femmes de métier capables de mettre en œuvre des systèmes de construction. Le bâtiment remarquable accueille une salle d'exposition ouverte au public et gratuite. On peut y découvrir parmi les oeuvres, la maquette de la charpente de Notre Dame.

---



## 🏠 Villa Prinkipo (G)

Enigmatique et massive construction de couleur rose, cette villa entourée d'un magnifique jardin a une vague allure arabo-andalouse. Il s'agirait en fait de la copie d'un fort ottoman situé sur une île du Bosphore. La villa a appartenu à un riche américain, qui la fit construire afin de s'adonner à son sport favori, le golf.

---



## 🏠 ponton de pêche (H)

Proche du centre-ville de Biarritz, le Lac Marion est un jardin public, clôturé et régi par des horaires de fermeture et d'ouverture. C'est pourtant bien un site du Conservatoire du littoral avec en son centre un lac naturel de 5 hectares.. Ce ponton de pêche est en forme de U et il est entièrement sécurisé. Il existe encore au bord du lac quelques zones résiduelles typiques des milieux humides (jonchaies, saulaies et roselières). Ces espaces sont fermés au public et réservés à la faune, en particulier à des oiseaux nicheurs. Sur le lac et ses berges, les foulques macroules et les canards sont les maîtres mais partagent volontiers les lieux avec les oiseaux marins qui y trouvent refuge en hiver

---



## 🏠 la gloriette Génin (I)

Cette gloriette est un souvenir du château construit par l'ingénieur A. Génin dans les années 1880 et qui se situait alors au nord de Biarritz. Elle apporte à la première partie du parcours une note très romantique. Jolie petit monument de pierre, dans une clairière arborée. C'est le dernier vestige d'une des plus folles villas de Biarritz, la célèbre tour de l'ingénieur Auguste Génin



### **table d'orientation (J)**

Quatre tables d'orientation ont été réparties autour du lac. Elles permettent de se repérer, de choisir son itinéraire et elles donnent des informations sur l'histoire de cet endroit et sur la faune. Lorsque nous arrivons au bout de l'allée, nous découvrons un superbe point de vue sur le lac Marion que l'on domine. Un grand panneau d'information disposé comme une table d'orientation représente le plan du site et donne de nombreux renseignements sur son histoire

---



### **Grand Fronton de Bidart (K)**

Le Grand Fronton de Bidart construit en 1958.

---



### **le lavoir et sa source Plazako ithurria (L)**

Lavoir rénové en 1934. Il est alimenté par la source Plazako Ithurria, ou source de la place.

---



### **Chapelle Ur Onea (M)**

La chapelle Ur Onea ("la bonne eau" en basque) a longtemps été un lieu de pèlerinage pour les basques.

---



### **Villa Emak bakia (N)**

L'artiste Man Ray a tourné le film éponyme en 1926 dans la villa Emak Bakia.