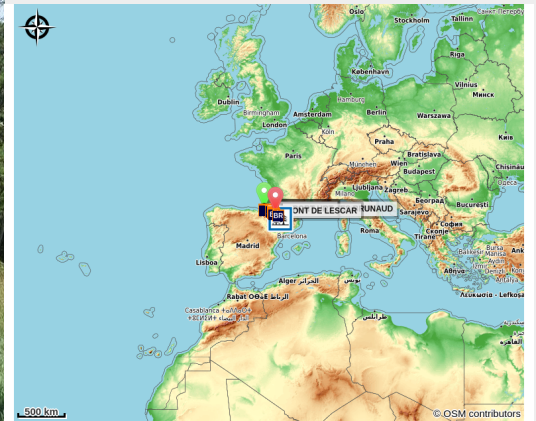


La "V 81" en Béarn-Pyrénées Pays basque

BIARRITZ



Infos pratiques

Pratique : Vélo

Durée : 5 jours

Longueur : 197.4 km

Dénivelé positif : 1571 m

Difficulté : Difficile

Type : Traversée

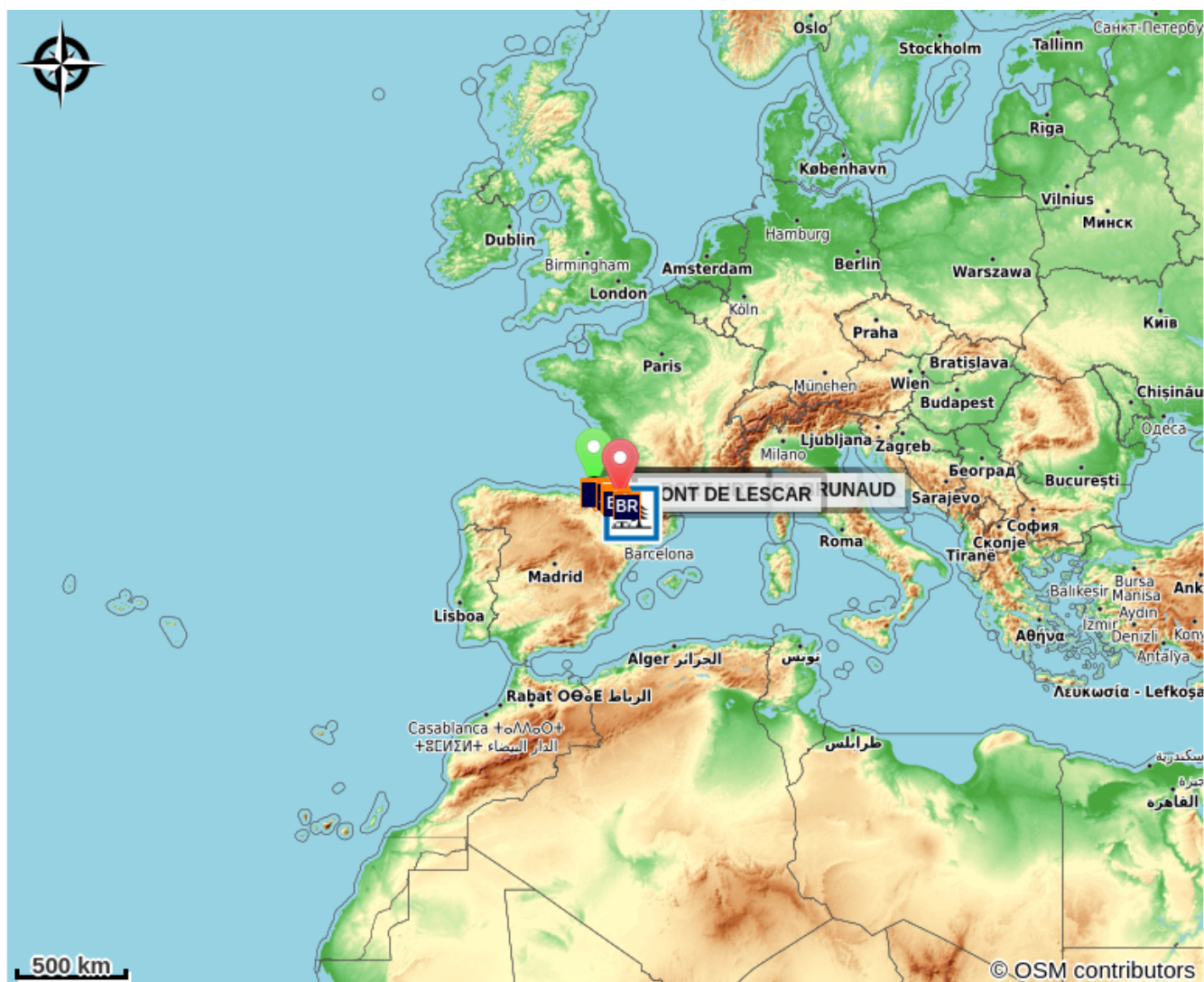
Itinéraire

Départ : Biarritz
Arrivée : Lourdes

Étapes :

1. La "V 81" de Biarritz à Urt
28.8 km / 99 m D+ / 3 h
2. La "V 81" de Urt à Salies de Béarn
48.0 km / 294 m D+ / 5 h
3. La "V 81" de Salies-de-Béarn à Orthez
20.1 km / 270 m D+ / 2 h
4. La "V 81" de Orthez à Pau
57.2 km / 389 m D+ / 5 h
5. La "V 81" de Pau à Lourdes
50.1 km / 587 m D+ / 4 h

Sur votre chemin...



🏠 Villa Prinkipo (A)

🌳 Golf de Chiberta (C)

Forêt du Pignada (E)

🏠 Cathédrale et cloître de Bayonne (G)

Le musée basque (I)

🌳 Les barthes (K)

l'arboretum (M)

Centre de formation des Compagnons du Tour de France (B)

Le parc écologique Izadia (D)

🏠 Le Château Vieux (F)

Conserverie Ibaialde (H)

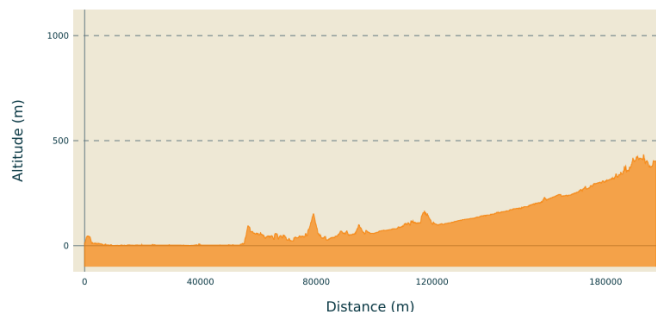
Le Musée Basque (J)

🏠 Le petit Ansot (L)

🏠 La ferme Uhaldia (N)

Toutes les infos pratiques

Profil altimétrique



Altitude min 0 m Altitude max 434 m

i Lieux de renseignement

AaDT Béarn - Pays Basque (64) Caserne de la Nive 4 allée des Platanes, None
BAYONNE 64100

infos@tourisme64.com

<http://www.tourisme64.com>

Sur votre chemin...




Villa Prinkipo (A)

Enigmatique et massive construction de couleur rose, cette villa entourée d'un magnifique jardin a une vague allure arabo-andalouse. Il s'agirait en fait de la copie d'un fort ottoman situé sur une île du Bosphore. La villa a appartenu à un riche américain, qui la fit construire afin de s'adonner à son sport favori, le golf.



Centre de formation des Compagnons du Tour de France (B)

Les Compagnons du Tour de France d'Anglet forment des hommes et des femmes de métier capables de mettre en œuvre des systèmes de construction. Le bâtiment remarquable accueille une salle d'exposition ouverte au public et gratuite. On peut y découvrir parmi les oeuvres, la maquette de la charpente de Notre Dame.



Golf de Chiberta (C)

Peut-être le plus beau des parcours de la région, le Golf de Chiberta, se partage entre la pinède et le bord de mer dans le plus pur esprit des links britanniques.



Le parc écologique Izadia (D)

Bienvenue à Izadia ! À l'embouchure de l'Adour, au bord de l'océan, le parc écologique Izadia et sa Maison de l'environnement vous invitent à découvrir et observer sur 14 ha, l'étonnante biodiversité et la beauté paysagère des zones humides littorales.



Forêt du Pignada (E)

"Ma e pignada per m'aida" : La mer et la forêt de pin pour m'aider. La devise d'Anglet reflète parfaitement la particularité de la ville, point de rencontre de l'océan et de la forêt. Situé à deux pas des plages, cet espace boisé de 250 hectares couvre près de 10% de la superficie de la commune. La forêt du Pignada a été partiellement détruite lors du terrible incendie du 30 juillet 2020.



Le Château Vieux (F)

Édifié à partir du 11e s. par les vicomtes de Labourd, cette forteresse médiévale s'appuie sur trois tours de l'enceinte romaine puissamment renforcées.



Cathédrale et cloître de Bayonne (G)

La Cathédrale Sainte Marie est de style gothique, elle s'élève sur le site d'une cathédrale romane qui fut ravagée par un incendie en 1258.



Conserverie Ibaialde (H)

Pierre Ibaialde vous accueille pour un exposé sur les techniques de fabrication du jambon et du foie gras. La visite du saloir et du séchoir à jambon retiendront toute votre attention.



Le musée basque (I)

"Hemen sartzen dena bere etxean da" "Celui qui entre ici est chez lui" Ayant pour vocation d'être un lieu d'échange d'idées et de vues, de connaissance et de recherche, d'activité culturelle et de vie, le musée a toujours honoré cette accueillante devise.



Le Musée Basque (J)

Installé depuis 1924 dans la maison Dagourette, demeure bourgeoise de la fin du XVI^{ème} siècle, le Musée Basque et de l'histoire de Bayonne abrite la plus importante collection ethnographique consacrée au Pays Basque.



Les barthes (K)

Utilisé en Gascogne et au Pays basque, le terme "barthes" désigne les zones d'expansion des crues de cours d'eau comme la Nive ou l'Adour, situées sur des terres basses. Elles constituent des zones humides abritant une faune et une flore caractéristiques de ces milieux.



Le petit Anсот (L)

Construite à la même époque que le grand Anсот, cette ferme du petit Anсот a été rénovée en 2009 / 2010. Elle abrite aujourd'hui les réserves et le Centre de documentation du Muséum.



l'arboretum (M)

Planté en 2002, l'arboretum est composé de nombreuses espèces d'arbres et d'arbustes, allant de l'aulne glutineux à l'orme champêtre, en passant par le cornouiller sanguin. Des cartels permettent de découvrir certaines d'entre elles.



La ferme Uhaldia (N)

Totalement refaite à neuf en 2012, elle abrite aujourd'hui le matériel des exploitants des terres agricoles de la plaine d'Anсот. Associant le bois et le métal, elle s'inscrit complètement dans le paysage et permet aux agriculteurs de bénéficier d'un local situé au pied de l'exploitation.