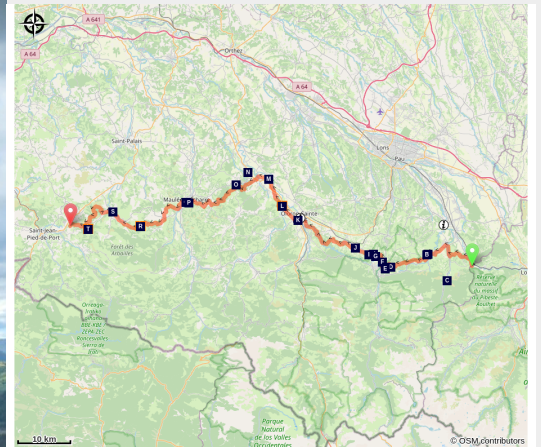


# GR® 78 Voie du Piémont Pyrénéen

## LESTELLE-BETHARRAM



*160 kilomètres séparent Bétharram de Saint-Jean-Pied-de-Port. Cet itinéraire est ponctué de sites remarquables : la cathédrale Sainte-Marie d'Oloron-Sainte-Marie, l'église de l'Hôpital-Saint-Blaise, le centre d'évocation sur l'Art Roman et les chemins de Saint-Jacques à Ordiarp.*

### Infos pratiques

---

Pratique : Pédestre

---

---

Durée : 7 jours

---

---

Longueur : 133.7 km

---

---

Dénivelé positif : 2900 m

---

---

Difficulté : Intermédiaire

---

---

Type : Traversée

---

# Itinéraire

Départ : Grottes de Bétharam

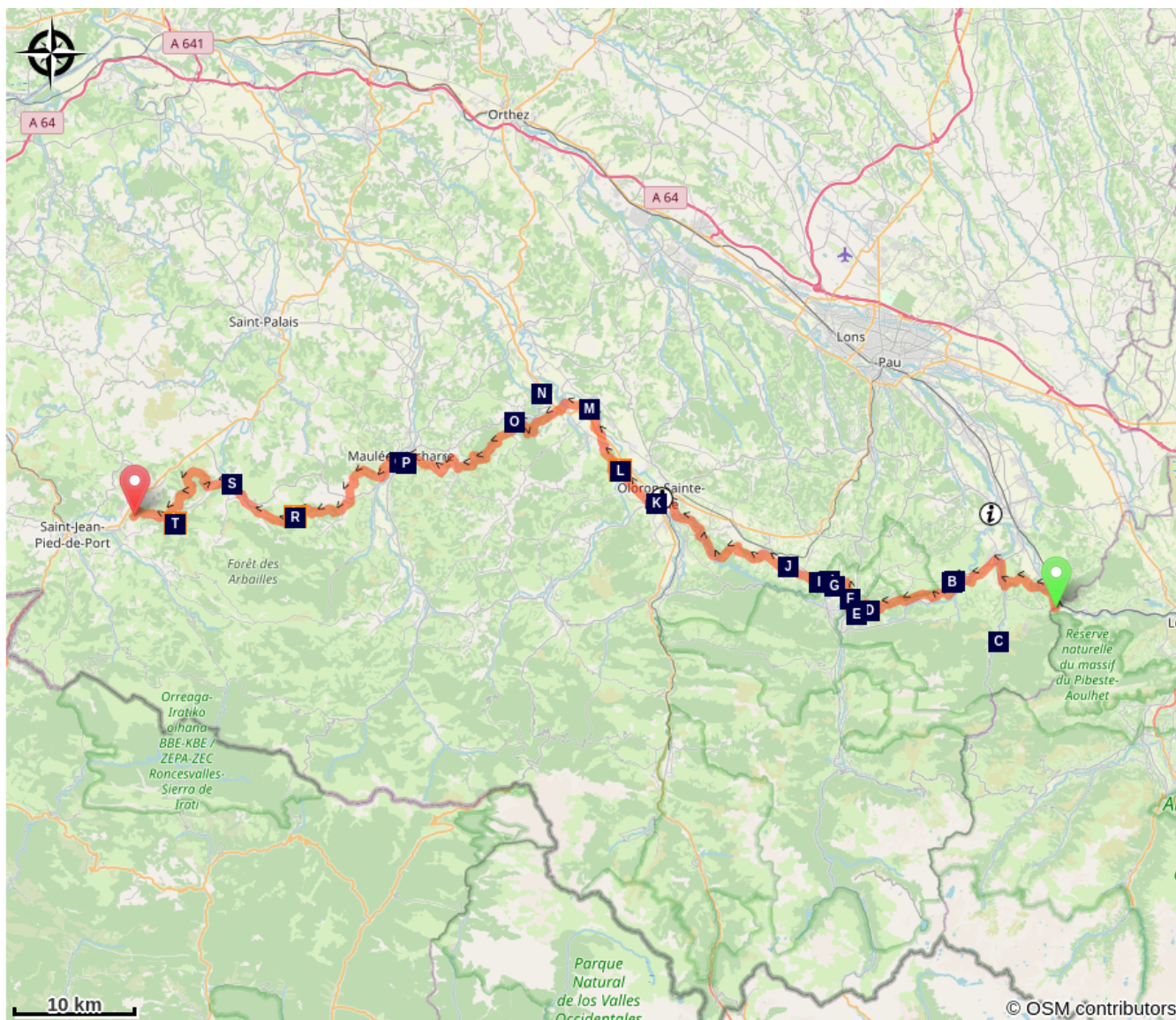
Arrivée : Bassunaritz-Sarrasquette








Balisage :  GR








## Étapes :

1. GR 78 de Lestelle-Betharram à Bruges étape n°1  
15.5 km / 235 m D+ / 3 h 30
2. GR 78 De Bruges à Buzy étape n°2  
21.0 km / 546 m D+ / 6 h
3. GR 78 De Buzy à Oloron-Sainte-Marie étape n°3  
19.1 km / 141 m D+ / 5 h
4. GR 78 de Oloron-Sainte-Marie à l'Hôpital-Saint-Blaise étape n°4  
22.4 km / 213 m D+ / 5 h 30
5. GR 78 De l'Hôpital-Saint-Blaise à Mauléon-Licharre étape n°5  
17.2 km / 512 m D+ / 4 h 45
6. GR 78 de Mauléon-Licharre à Saint-Just-Ibarre étape n°6  
22.7 km / 710 m D+ / 6 h 15
7. GR 78 De Saint-Just-Ibarre à Saint-Jean-Pied-de-Port étape n°7  
24.1 km / 592 m D+ / 6 h 19

# Sur votre chemin...

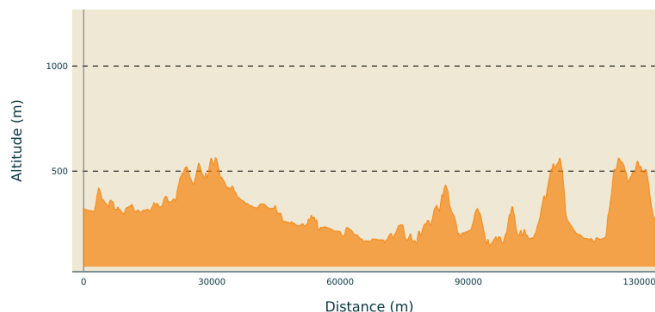


-  Les ornements des façades de maisons (A)
-  Parcours découverte du patrimoine local d'Arthez d'Asson (C)
-  Sainte Colome (E)
-  Bescat (G)
-  dolmen de Buzy (I)
-  Cathédrale Sainte Marie (K)
-  Aren (M)

-  Eglise Saint Michel (B)
-  Chemin de Saint Jacques (D)
-  Village de Sévignacq-Meyracq (F)
-  Vue depuis la moraine (H)
-  Buziet (J)
-  Moumour (L)
-  le camp de Gurs (N)

# Toutes les infos pratiques

## Profil altimétrique



Altitude min 145 m Altitude max 564 m

## Parking conseillé

Grottes de Bétharram

## Lieux de renseignement

### OT Vallée d'Ossau Pyrénées

Place de la Mairie , None LARUNS 64440  
info@valleedossau.com  
<http://www.ossau-pyrenees.com/>

### Office de Tourisme Communautaire du Pays de Nay

Place du 08 Mai 1945, None NAY 64800  
accueil@tourisme-bearn-paysdenay.com  
<http://tourisme-bearn-paysdenay.com/fr/>

### Office de Tourisme Pays Basque

newsletter@otpaysbasque.com  
<https://www.en-pays-basque.fr/>

### Office de Tourisme du Haut-Béarn

Allées du Comte de Tréville, None OLORON SAINTE MARIE CEDEX 64401  
oloron@pyrenees-bearnaises.com  
Tel : 05 59 39 98 00  
<http://www.pyrenees-bearnaises.com>

# Sur votre chemin...

---



## Les ornements des façades de maisons (A)

Les ornements des façades de maisons à Bruges

---



## Eglise Saint Michel (B)

Une jolie église en direction des chemins de Saint-Jacques de Compostelle. L'église de Mifaget se trouve sur la voie du Piémont. Construite par Gaston IV en 1114, elle est vouée à Saint-Michel, archange protecteur des pèlerins. Elle a conservé son portail de style roman. Son originalité réside dans sa crypte qui se présente avec une coupole en calotte creusée sous l'abside. Sa visite peut être accompagnée de commentaires audio à l'intérieur.

---



## Parcours découverte du patrimoine local d'Arthez d'Asson (C)

Premier village véritablement montagnard de la vallée de l'Ouzoum, Arthez-d'Asson est aussi une commune créée récemment, en 1787. Quartier autrefois excentré de la vaste communauté agro-pastorale d'Asson, la nouvelle communauté se structure progressivement autour d'un établissement industriel, une forge (ferrarie) fondée en 1588. Ce parcours vous propose de découvrir, au travers de quartiers au patrimoine diversifié, les différentes étapes de la constitution du village. La longue tradition économique du lieu servira de fil conducteur, de la fabrication du fer à celle de l'électricité. Départ du parcours depuis le parking de la mairie.



## Chemin de Saint Jacques (D)

Le circuit, sur sa dernière partie, emprunte le GR78 dit Cami dou Seignou, voie du Piémont de Saint Jacques de Compostelle. D'est en ouest, de Mifaget à Buzy, les pèlerins parcourront le GR® 78 ou « voie du Piémont ». À la sortie de Sainte-Colome, ils pourront soit continuer pour rejoindre la voie d'Arles via Oloron, soit prendre le chemin d'Ossau. Le sentier passe également par les villages de Bescat et Buzy. Si vous souhaitez vous héberger au Presbytère d'Arudy (à proximité du sentier principal), à la sortie de Sainte-Colome, prenez la direction du GR® 108 que vous quitterez un peu plus bas pour rejoindre le village.



## Sainte Colome (E)

Le village, possède de belles maisons rurales du XVIe siècle ornées et décorées de sculptures et caractéristiques de l'habitat rural ossalois. Ruines d'un château ou « Maison Forte » du XIIIe siècle. Très belle église Saint Sylvestre du XVIe siècle (classée Monuments Historiques). Sainte-Colome est situé sur le chemin de Saint-Jacques en Ossau et marque la séparation de la voie du Piémont (GR78) et de la voie d'Ossau (GR108). Les pèlerins suivent la voie du Piémont en empruntant le « Cami dou Seignou ... Le Chemin du Seigneur ». Très beau belvédère sur le village, le piémont et le massif du Rey depuis le site des trois croix côté nord, à proximité de la motte féodale.



## Village de Sévignacq-Meyracq (F)

Sévignacq-Meyracq, un premier belvédère sur la vallée. Deux abbayes laïques (des seigneuries Sévignacq et Meyracq) ont été réunies officiellement au XIXe siècle pour former le village éponyme. (altitude 480m) Disposé sur la moraine frontale, le village offre le premier belvédère sur la vallée. Autrefois une sage enseigne (que l'on retrouve aujourd'hui sur la façade d'une maison privée) invitait le marcheur à s'arrêter : « au soum mé répaüsi ! » (au sommet, je me repose). À Sévignacq, le château d'Etigny date du XVIIe siècle et jouxte l'église Saint Pierre. À Meyracq, ancienne chapelle Saint Saturnin (XVIIe), aujourd'hui propriété privée et maisons béarnaises des XVIe et XVIIe siècles. Plus au nord et proche de Rébénacq, le quartier des Bains de Secours est niché dans un joli vallon (centre de bien être, hôtel-restaurant).



### Bescat (G)

maisons anciennes. Près du cimetière, panneau d'explication géologique "Vous êtes ici sur la moraine de "l'ancien glacier".

---



### Vue depuis la moraine (H)

Panorama sur le bassin d'Arudy depuis la moraine à Bescat. Arudy est un berceau de la préhistoire ... Les premiers hommes de la vallée vécurent dans ses grottes et laissèrent traces de leur passage. Le village était également un centre important d'extraction de marbre. Plusieurs carrières sont toujours actives sur la commune. Le Musée présente l'histoire et l'archéologie de la région ainsi qu'une exposition sur le Parc National des Pyrénées et le marbre d'Ossau.

---



### dolmen de Buzy (I)

Ce dolmen qui date du néolithique est connu sous le nom de Dolmen de BUZY dit Calhau-de-Teberno ou Calhauou de Taberne. C'est un des plus important du Béarn.

---



### Buziet (J)

Près de l'église, mémorial en hommage aux guérilleros républicains espagnols massacrés par les nazis en 1944.

---



### Cathédrale Sainte Marie (K)

Inscrite sur la liste du patrimoine mondial de l'humanité en tant que composante du bien culturel "Chemins de Saint-Jacques en France", l'ancienne cathédrale Sainte-Marie témoigne du passé épiscopal de la cité. Son portail roman sculpté du XIIe siècle fait à lui seul sa renommée.



### ☀ Moumour (L)

A l'église, belle terrasse et vue sur la vallée.

---



### 🏰 Aren (M)

Très bel ensemble constitué par le château du XVe siècle et l'église.

---



### le camp de Gurs (N)

Le plus grand camp d'internement du Sud de la France, construit en 1939. En 2007 la Communauté de Communes du Canton de Navarrenx a terminé un programme de revalorisation de ce camp autour d'un sentier de la mémoire, d'un sentier historique, avec la reconstruction à l'identique d'une ancienne baraque. En 1994, l'Etat français a construit sur ce site le troisième Mémorial national sur le racisme et l'antisémitisme. Le cimetière a été restauré en 1962 par les villes du Land de Bade-Wurtemberg et le Consistoire.